

Kabupaten Ogan Komering Ilir mempunyai batas-batas wilayah sebagai berikut :

- a. Sebelah Utara berbatasan dengan Kabupaten Banyuasin Kabupaten Ogan Ilir dan Kota Palembang
- b. Sebelah Timur berbatasan dengan Selat Bangka dan Laut Jawa
- c. Sebelah Selatan berbatasan dengan Kabupaten Ogan Komering Ulu Timur dan Provinsi Lampung
- d. Sebelah Barat berbatasan dengan Kabupaten Ogan Ilir

2. Tata Ruang Wilayah

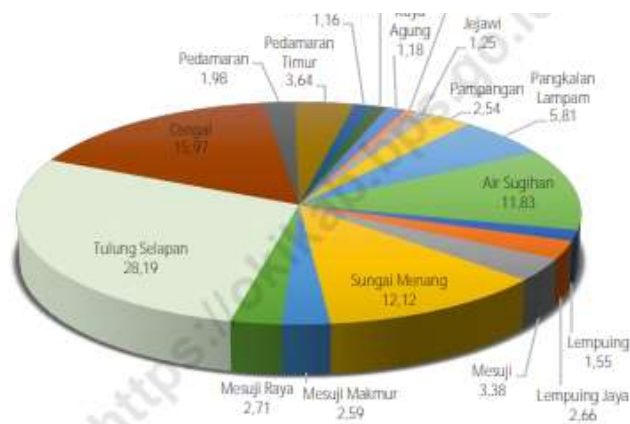
Berdasarkan Peraturan Menteri Dalam Negeri No. 39 tahun 2015 luas daratan masing-masing Kecamatan yang berada di Kabupaten Ogan Komering Ilir, yaitu:

Tabel 4.1
Luas Wilayah Menurut Kecamatan

Kecamatan Subdistrich	Ibu Kota Kecamatan	Luas
Lempuing	Tugumulyo	295,61
Lempuing Jaya	Lubuk Seberuk	505,80
Mesuji	Pematang Panggang	642,42
Sungai Menang	Sungai Menang	2.305,42
Mesuji Makmur	Catur Tunggal	493,14
Mesuji Raya	Kemang Indah	515,85
Tulung Selapan	Tulung Selapan Ulu	5.363,65
Cengal	Cengal	3.038,66
Pedamaran	Menang Raya	376,68
Pedamaran Timur	Sumber Hidup	692,79
Tanjung Lubuk	Tanjung Lubuk	219,97
Teluk Gelam	Seriguna	169,29
Kota Kayu Agung	Cinta Raja	224,45
Sirah Pulau Padang	Tarate	102,08

Jejawi	Jejawi	237,98
Pampangan	Pampangan	483,42
Pangkalan Lampam	Pangkalan Lampam	1.104,75
Air Sugihan	Kertamukti	2.251,07
Ogan Komering Ilir	Kota Kayu Agung	19.023,47

Sumber: Badan Pusat Statistik Kab.OKI, 2020



Sumber : BPS Kabupaten Ogan Komering Ilir, 2021

Gambar 4.2

Persentase Wilayah Kabupaten Oki

3. Kependudukan

Penduduk Kabupaten Ogan Komering Ilir berdasarkan data dari Hasil Sensus Penduduk 2020 (SP2020) September, sebanyak 769.348 jiwa yang terdiri atas 396.310 jiwa penduduk laki-laki dan 373.038 jiwa penduduk perempuan. Dibandingkan dengan jumlah penduduk hasil Sensus Penduduk 2010 (SP2010) Mei, penduduk Kabupaten Ogan Komering Ilir mengalami pertumbuhan sebesar 0,54 persen. Sementara itu besarnya angka rasio jenis kelamin tahun 2020 penduduk laki-laki terhadap penduduk perempuan sebesar 106. Kepadatan penduduk di Kabupaten Ogan Komering Ilir tahun 2020 mencapai 40 jiwa/km². Kepadatan penduduk di 18 kecamatan cukup beragam dengan kepadatan

penduduk tertinggi terletak di Kecamatan Sirah Pulau Padang dengan kepadatan sebesar 442 jiwa/km² dan terendah di Kecamatan Tulung Selapan sebesar 9 jiwa/km².

Tabel 4.2
Jumlah Penduduk

No	Kecamatan	Jumlah Penduduk (Jiwa)
1.	Lempuing	9,49
2.	Lempuing Jaya	8,13
3.	Mesuji	5,35
4.	Sungai Menang	4,53
5.	Mesuji Makmur	7,32
6.	Mesuji Raya	4,93
7.	Tulung Selapan	6,05
8.	Cengal	4,84
9.	Pedamaran	5,79
10.	Pedamaran Timur	2,84
11.	Tanjung Lubuk	4,60
12.	Teluk Gelam	3,21
13.	Kota Kayuagung	9,88
14.	Sirah Pulau Padang	5,87
15.	Jejawi	5,07
16.	Pampangan	3,88
17.	Pangkalan Lampam	3,57
18.	Air Sugihan	4,65

Sumber : Badan Pusat Statistik Kab.OKI, 2020

4. Komoditas Daerah

a. Pertanian

Pembangunan pertanian diupayakan untuk peningkatan produktifitas dan diversifikasi tanaman untuk kebutuhan pangan dan kelestarian lingkungan. Beberapa komoditas tanaman sayuran dan yang dihasilkan di Kabupaten Ogan Komering Ilir yaitu: Bawang Merah, Bawah Putih, Cabai Rawit, Cabai Besar, Kentang, Kubis, Bayam, Terung dan Buah-Buahan Semangka dan Melon.

Tabel 4.3

Tabel Luas Panen Tanaman Sayuran Dan Buah-Buahan Semusim Menurut Jenis Tanaman Di Kabupaten Ogan Komering Ilir (Ha) 2017-2020

Jenis Tanaman	2017	2018	2019	2020
(1)	(2)	(3)	(4)	(5)
Sayuran/Vegetables				
Bawang Merah	13	3	2	4
Bawah Putih	-	-	-	-
CabaiBesar	804	916	952	532
CabaiRawit	225	212	129	331
Kentang	-	-	-	-
Kubis	-	1	-	-
Bayam	-	70	77	129
Terung	-	117	97	144
Buah-Buahan				
Semangka	-	222	103	88
Melon	-	-	-	1

Sumber : Badan Pusat Statistik Kab.OKI, 2020

Dari tabel di atas dapat diketahui luas panen tanaman sayuran terbanyak yaitu Cabai Besar sebanyak 532 dan panen buah semangka sebanyak 88.

Tabel 4.4

Tabel Luas Panen Tanaman Sayuran Dan Buah-Buahan Semusim Menurut Jenis Tanaman Di Kabupaten Ogan Komering Ilir (Kuintal) 2017-2020

JenisTanaman	2017	2018	2019	2020
(1)	(2)	(3)	(4)	(5)
Sayuran/Vegetables				
Bawang Merah	613	213	50	142
Bawah Putih	-	-	-	-
CabaiBesar	145 332	145 234	195 105	96 513
CabaiRawit	38 759	34 656	18 605	38 750
Kentang	-	-	-	-
Kubis	-	150	-	-
Bayam	-	6 404	5 850	8 842
Terung	-	13 561	10 700	16 739
Buah-Buahan				
Semangka	-	19 693	15 344	7 265
Melon	-	-	-	85

Sumber : Badan Pusat StatistikKab.OKI, 2020

Dari tabel di atas dapat diketahui luas panen tanaman sayuran terbanyak yaitu Cabai Besar sebanyak 96 513 dan buah terbanyak yaitu Semangka Sebanyak 7 265 .

Tabel 4.5
Produksi Buah–Buahan dan Sayuran Tahunan Menurut Jenis Tanaman di
Kabupaten Ogan Komering Ilir (ton), 2017–2020

JenisTanaman	2017	2018	2019	2020
(a)	(b)	(c)	(d)	(e)
Buah-Buahan/Fruits				
Durian/durian	17.958	59 768	13 097	4 269
Jeruk Siam/Kepron/Orange/ Tangerine	161 629	131 740	31 775	13 810
Mangga/Mango	26 596	76 796	96 568	19 176
Pepaya/Papaya	22 172	19 915	19 154	10 295
Pisang/Banana	143 531	126 195	102 088	56 535
Salak/Snakefruit	160	126	76	7
Duku/Langsap/Kokosa n/Duku	...	238 693	82 470	61 859
Rambutan/Rambutan	...	43 406	27 637	14 437
Sayuran/Vegetables				
Jengkol/Jengkol	...	2936	5 072	2 110
Petai/Twsited Cluster Bean	...	4758	7 941	1 168

Sumber : Badan Pusat Statistik Kab.OKI, 2020

Dari tabel di atas dapat diketahui bahwa produksi buah-buahan terbanyak di Kabupaten Ogan Komering Ilir adalah pisang dengan jumlah produksi sebesar 143.531 ton.

Tabel 4.6
Produksi Perkebunan Menurut Kecamatan dan Jenis Tanaman di
Kabupaten Ogan Komering Ilir (Ton), 2019 dan 2020

Kecamatan	Kelapa Sawit		Kelapa	
	2019	2020	2019	2020
(1)	(2)	(3)	(4)	(5)
Lempuing	150	...	-	...
Lempuing Jaya	105 450	...	223	...
Mesuji	18 058	...	26	...
Sungai Menang	550	...	170	...
Mesuji Makmur	17 957	...	10	...
Mesuji Raya	3 098	...	26	...
Tulung Selapan	769	...	11	...
Cengal	103	...	425	...
Pedamaran	4 263	...	25	...
Pedamaran Timur	14 850	...	6	...
Tanjung Lubuk	4 744	...	25	...
Teluk Gelam	10 043	...	5	...
Kota Kayuagung	2 408	...	86	...
SirahPulau Padang	-	...	19	...
Jejawi	1 350	...	45	...
Pampangan	-	...	15	...
Pangkalan Lampam	115	...	70	...
Air Sugihan	20 240	...	195	...
Ogan Komering Ilir	204 148	...	1 382	...

Sumber : Badan Pusat Statistik Kab.OKI, 2020

Kecamatan	Karet		Kopi	
	2019	2020	2019	2020
(1)	(2)	(3)	(4)	(5)
Lempuing	14 739	...	5	...
Lempuing Jaya	5 285	...	9	...
Mesuji	4 838	...	1	...
Sungai Menang	4 102	...	3	...
Mesuji Makmur	24 780	...	5	...
Mesuji Raya	51 068	...	-	...
TulungSelapan	28 389	...	-	...
Cengal	22 487	...	-	...
Pedamaran	456	...	2	...
Pedamaran Timur	3 808	...	-	...
Tanjung Lubuk	2 585	...	175	...
Teluk Gelam	312	...	24	...
Kota Kayuagung	73	...	-	...
Sirah Pulau	65	...	-	...
Padang				
Jejawi	4 248	...	1	...
Pampangan	8 528	...	-	...
Pangkalan	15 094	...	-	...
Lampam				
Air Sugihan	256	...	108	...
Ogan Komering Ilir	191 113	...	333	...

Sumber : Badan Pusat StatistikKab.OKI, 2020

Kecamatan	Kakao		Tebu	
	2019	2020	2019	2020
(1)	(2)	(3)	(4)	(5)
Lempuing	2	...	-	...
Lempuing Jaya	9	...	-	...
Mesuji	12	...	-	...
Sungai Menang	-	...	-	...
Mesuji Makmur	7	...	12 675	...
Mesuji Raya	3	...	-	...
TulungSelapan	-	...	-	...
Cengal	-	...	-	...
Pedamaran	40	...	-	...
Pedamaran Timur	4	...	-	...
Tanjung Lubuk	11	...	300	...
Teluk Gelam	4	...	-	...
Kota Kayuagung	2	...	-	...
Sirah Pulau Padang	-	...	160	...
Jejawi	-
Pampangan	-	...	-	...
Pangkalan Lampam	-	...	-	...
Air Sugihan	-	...	-	...
Ogan Komering Ilir	94	...	13 135	...

Sumber : Badan Pusat StatistikKab.OKI, 2020

Kecamatan	Teh		Tembakau	
	2019	2020	2019	2020
(1)	(2)	(3)	(4)	(5)
Lempuing
Lempuing Jaya
Mesuji
Sungai Menang
Mesuji Makmur
Mesuji Raya
TulungSelapan
Cengal
Pedamaran
Pedamaran Timur
TanjungLubuk
TelukGelam
Kota Kayuagung
SirahPulau Padang
Jejawi
Pampangan
PangkalanLampam
Air Sugihan
OganKomeriingIlir

Sumber : Badan Pusat StatistikKab.OKI, 2020

b. Perikanan

Kabupaten Ogan Komering Ilir merupakan kabupaten dimana hampir sepertiga bagian dari wilayahnya merupakan daerah pesisir pantai. Banyak penduduk Kabupaten Ogan Komering Ilir yang berprofesi sebagai petani ikan dan sebagai nelayan.

Tabel 4.7
Produksi Perikanan Tangkap Menurut Kecamatan dan Subsektor di Kabupaten Ogan Komering Ilir (ton), 2019 dan 2020

Kecamatan	Perikanan Laut		Perikanan Umum		Jumlah Total	
	2019	2020	2019	2020	2019	2020
(1)	(2)	(3)	(4)	(5)	(6)	(7)
Lempuing	-	-	32,64	29.70	32,64	29.70
Lempuing Jaya	-	-	1 792,90	1 295.22	1 792,90	1 295.22
Mesuji	-	-	22,60	16.41	22,60	16.41
Sungai Menang	10 281,70	0 578.73	312,95	170.90	0 594,65	10 749.63
Mesuji Makmur	-	-	-	-	-	0.00
Mesuji Raya	-	-	93,41	51.50	93,41	51.50
Tulung Selapan	9 034,30	9 158.28	655,90	513.00	9 690,20	9 671.28
Cengal	3 953,96	13 97.40	15,67	8.71	3 969,63	13 966.11
Pedamaran	-	-	1 640,50	1 138.66	1 640,50	1 138.66
Pedamaran Timur	-	-	18,92	7.58	18,92	7.58
Tanjung Lubuk	-	-	190,00	81.30	190,00	81.30
Teluk Gelam	-	-	68,02	39.20	68,02	39.20
Kota	-	-	1 404,77	844.26	1 404,77	844.26

Kayuagung						
SirahPulau	-	-	2 192,60	1 627.19	2 192,60	1 627.19
Padang						
Jejawi	-	-	2 117,30	1 322.95	2 117,30	1 322.95
Pampangan	-	-	2 483,58	1 927.60	2 483,58	1 927.60
kalan Lampam	-	-	108,08	82.40	108,08	82.40
Air Sugihan	922,38	922.38	239,48	106.37	1 161,86	1 028.75
Ogan	4 192,34	4 616.79	3 389,32	9 262,.95	7 581,66	43 879,74
Komerling Ilir						

Sumber : Badan Pusat StatistikKab.OKI, 2020

Dari tabel di atas dapat diketahui bahwa jumlah produksi ikan di Kabupaten Ogan Komerling Ilir tahun 2020 sebanyak 43 879,74 ton dimana jumlah produksi tersebut dibagi menjadi 2 sub sektor yaitu hasil perikanan laut dan perikanan Umum. Kecamatan dengan jumlah produksi ikan terbanyak di tahun 2020 adalah Kecamatan Cengal dengan hasil produksi ikan yaitu sebanyak 13 966.11 ton.

c. Peternakan

Hewan ternak dibagi menjadi 2 (dua) yaitu ternak besar dan ternak kecil. Adapun hewan ternak yang termasuk kedalam ternak besar di Kabupaten Ogan Komerling Ilir adalah sapi perah, sapi potong, domba , kambing, babi. Pada tahun 2019, jumlah hewan ternak besar terbanyak yaitu di daerah Kecamatan Lempuing dengan jumlah 6 195 kambing. Untuk hewan ternak yang ada di Kabupaten Ogan Komerling Ilir yaitu populasi ternak unggas terbanyak yaitu ayam pedaging dengan jumlah sebanyak 1 160 179 ekor.

Tabel 4.8
Populasi Ternak Menurut Kecamatan dan Jenis Ternak di Kabupaten Ogan
Komering Ilir

Kecamatan	SapiPerah	SapiPotong	Kerbau
(1)	(2)	(3)	(4)
Lempuing	-	7 561	53
Lempuing Jaya	-	5 235	58
Mesuji	-	2 016	42
Sungai Menang	-	501	153
Mesuji Makmur	-	1 234	-
Mesuji Raya	-	4 607	55
Tulung Selapan	-	1 450	69
Cengal	-	1 335	245
Pedamaran	-	1 069	498
Pedamaran Timur	-	1 605	169
Tanjung Lubuk	-	265	55
Teluk Gelam	-	883	35
Kota Kayuagung	-	255	12
Sirah Pulau Padang	-	123	31
Jejawi	-	1 104	220
Pampangan	-	1 754	1 886
Pangkalan Lampam	-	2 782	3 940
Air Sugihan	-	1 088	51
Ogan Komering Ilir	-	34 867	7 572

Sumber : Badan Pusat StatistikKab.OKI, 2020

Kecamatan	Kambing	Domba	Babi
(1)	(2)	(3)	(4)
Lempuing	6 195	445	889
Lempuing Jaya	1 587	424	2 080
Mesuji	1 730	45	48
Sungai Menang	2 700	31	-
Mesuji Makmur	869	54	589
Mesuji Raya	4 320	450	375
Tulung Selapan	1 650	300	-
Cengal	2 800	122	-
Pedamaran	1 750	79	30
Pedamaran Timur	802	242	-
Tanjung Lubuk	1 535	515	-
Teluk Gelam	1 850	79	-
Kota Kayuagung	1 660	34	-
Sirah Pulau Padang	1 474	50	-
Jejawi	1 582	35	-
Pampangan	2 430	108	-
Pangkalan Lampam	1 750	98	-
Air Sugihan	1 665	235	-
Ogan Komering Ilir	38 349	3 346	4 011

Sumber : Badan Pusat StatistikKab.OKI, 2020

Tabel 4.9
Populasi Unggas Menurut Kecamatan dan Jenis Unggas di Kabupaten Ogan
Komering Ilir

Kecamatan	Ayam Kampung	Ayam Petelur	Ayam Pedaging	Itik
(1)	(2)	(3)	(4)	(5)
Lempuing	3 900	-	215 480	215
Lempuing Jaya	151 000	-	81 900	920
Mesuji	1 305	77	30 066	1 075
Sungai Menang	13 155	150	11 570	858
Mesuji Makmur	30 905	4 102	24 580	831
Mesuji Raya	2 500	-	34 050	300
Tulung Selapan	4 525	-	3 740	2 158
Cengal	17 000	-	42 000	670
Pedamaran	16 337	-	159 643	4 804
Pedamaran Timur	5 131	-	32 486	233
Tanjung Lubuk	39 700	-	3 772	7 500
TelukGelam	1 345	251	106 347	7 431
Kota Kayuagung	106 000	2 150	220 000	3 950
Sirah Pulau Padang	79 850	4 250	87 000	3 235
Jejawi	163 950	7000	47 000	8 700
Pampangan	19 834	-	18 250	6 059
Pangkalan Lampam	2 446	-	20 564	4 732
Air Sugihan	1 833	1 715	21 731	1 274
Ogan Komering Ilir	660 716	19 695	1 160 179	54 945

Sumber : Badan Pusat Statistik Kab.OKI, 2021

4.2 SARANA TRANSPORTASI SUNGAI DAN DANAU

Sarana transportasi adalah suatu bagian penting dari kegiatan pelayanan terhadap para pengguna jasa. Adapun komponen yang perlu diperhatikan dalam pelayanan transportasi tersebut yaitu keamanan, kenyamanan dan keselamatan. Karena kelayakan suatu kapal untuk dapat berlayar sangat berpengaruh terhadap keselamatan selama berlayar di alur yang dilalui (alur perairan daratan).

Sarana angkut yang beroperasi di Tulung Selapan adalah kapal *speedboat*. *Speedboat* yang beroperasi di dermaga Tulung Selapan berjumlah 37 unit yang telah terdaftar di Dinas Perhubungan Kabupaten Kabupaten Ogan Komering Ilir. Adapun karakteristik *speedboat* yang beroperasi di dermaga Tulung Selapan dapat kita lihat pada tabel berikut :

Tabel 4. 10
Karakteristik *Speedboat* Yang Beroperasi Di Tulung Selapan

No	Nama Kapal	GT/PK	P (m)	L (m)	D (m)
1.	BuahHati	1/40	6	1,5	1
2.	BuahHati II	1/40	5	1,5	1
3.	3 Saudara	1/40	5,25	1,3	0,7
4.	Leny kahBesona	1/40	5,25	1,3	0,7
5.	HaylaDhelfi	1/40	6	1,5	1
6.	Mandy	1/40	8	2	1
7.	EmpuhSanly	1/40	5,25	1,26	0,7
8.	Jihan	1/40	6	1,5	1
9.	Berry &Jeki	1/40	5	1,5	1
10.	Tiga Putri	1/40	5,25	1,3	0,7
11.	Taxi Boat Conek	1/40	8	2	1
12.	Oka Barokah	1/40	6	1,5	1
13.	Ranes	1/40	5,25	1,26	0,7
14.	2 Putra 2 Putri	1/40	5,25	1,3	0,7
15.	Naura	1/40	5,25	1,3	0,7
16.	Naifah&Teanta	1/40	8	2	1
17.	Lia &Tegar	1/40	6	1,5	1
18.	Bukit Berkah	1/40	5,25	1,3	0,7
19.	Hiara	1/40	8	2	1
20.	Dedet Taxi	1/40	6	1,5	1

21.	Mimpi Terindah	1/40	5,25	1,3	0,7
22.	Bujang Telang	1/40	8	2	1
23.	Bunga Indah	1/40	6	1,5	1
24.	Bukit Ratu Internusa	2/200	8,50	1,5	1
25.	Rilona	1/40	8	2	1
26.	Putri Wakila	1/40	6	1,5	1
27.	Lupia Sania	1/40	5,25	1,26	0,7
28.	4 Saudara	1/40	5,25	1,26	0,7
29.	Bany Mandira	1/40	5	1,5	1
30.	Alnisa	1/40	6	1,5	1
31.	Bapak Jihan	1/40	5,25	1,26	0,7
32.	Dolor Gale	1/40	8	2	1
33.	Anggik Anggala	1/40	5,25	1,3	0,7
34.	Gemilang Mandi	1/40	8	2	1
35.	Anugrah Ilahi	1/40	5	1,5	1
36.	4 Putri	1/40	5	1,5	1
37.	Gemilang Dunia	1/40	6	1,5	1

Sumber : Dinas Perhubungan Kabupaten OKI, 2021



Gambar 4. 3
Kondisi *Speedboat* Di Tulung Selapan

4.3 PRASARANA TRANSPORTASI SUNGAI DAN DANAU

Prasarana merupakan salah satu penunjang untuk meningkatkan pelayan kepada pengguna jasa yang menggunakan fasilitas di dermaga tersebut. Adapun prasarana yang dimaksud sebagai berikut :

1. Alur Pelayaran

Alur pelayaran menjadi syarat utama agar suatu sungai dapat digunakan untuk kegiatan transportasi, dimana dimensi yang dimilikinya haruslah sesuai dengan kondisi kapal yang beroperasi supaya tetap dapat berlayar di perairan tersebut. Kecamatan Tulung Selapan memiliki potensi besar dibidang angkutan perairan daratan yang mempunya alur pelayaran yang mampu menjangkau daerah lainnya untuk memudahkan akses masyarakat, sehingga dapat membantu memajukan daerah tersebut.



Sumber: Hasil Dokumentasi Tim PKL OKI, 2021

Gambar 4. 4
Kondisi Alur Pelayaran

2. Dermaga

Dermaga ini berada di Kecamatan Tulung Selapan. Dermaga ini hanya melayani angkutan penyeberangan dengan menggunakan *Speedboat* dan *Jukung*.



Sumber: Hasil Dokumentasi Tim PKL OKI, 2021

Gambar 4.5
Kondisi Dermaga Tulung Selapan

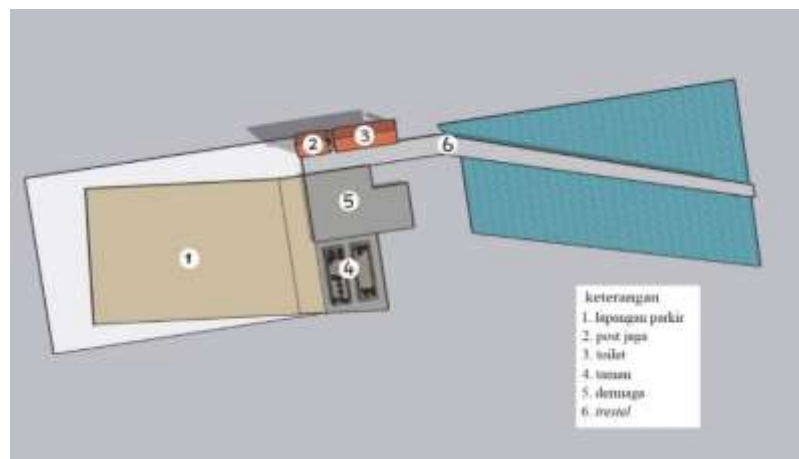
Adapun karakteristik demaga Tulung Selapan dapat kita lihat pada tabel dibawahini :

Tabel 4. 11
Karakteristik Dermaga Tulung Selapan

No.	Uraian	Dermaga Tulung Selapan
1	Panjang Dermaga	15,6 m
2	Lebar Dermaga	9,6 m
3	Jumlah Bolder	3 buah

Sumber : Dinas Perhubungan Kab. OKI, 2021

Berikut adalah layout dimensi Dermaga Tulung Selapan, yang mana pembangunan sampai dengan saat ini belum pernah mengalami perubahan mengenai konstruksi dan ukurannya:



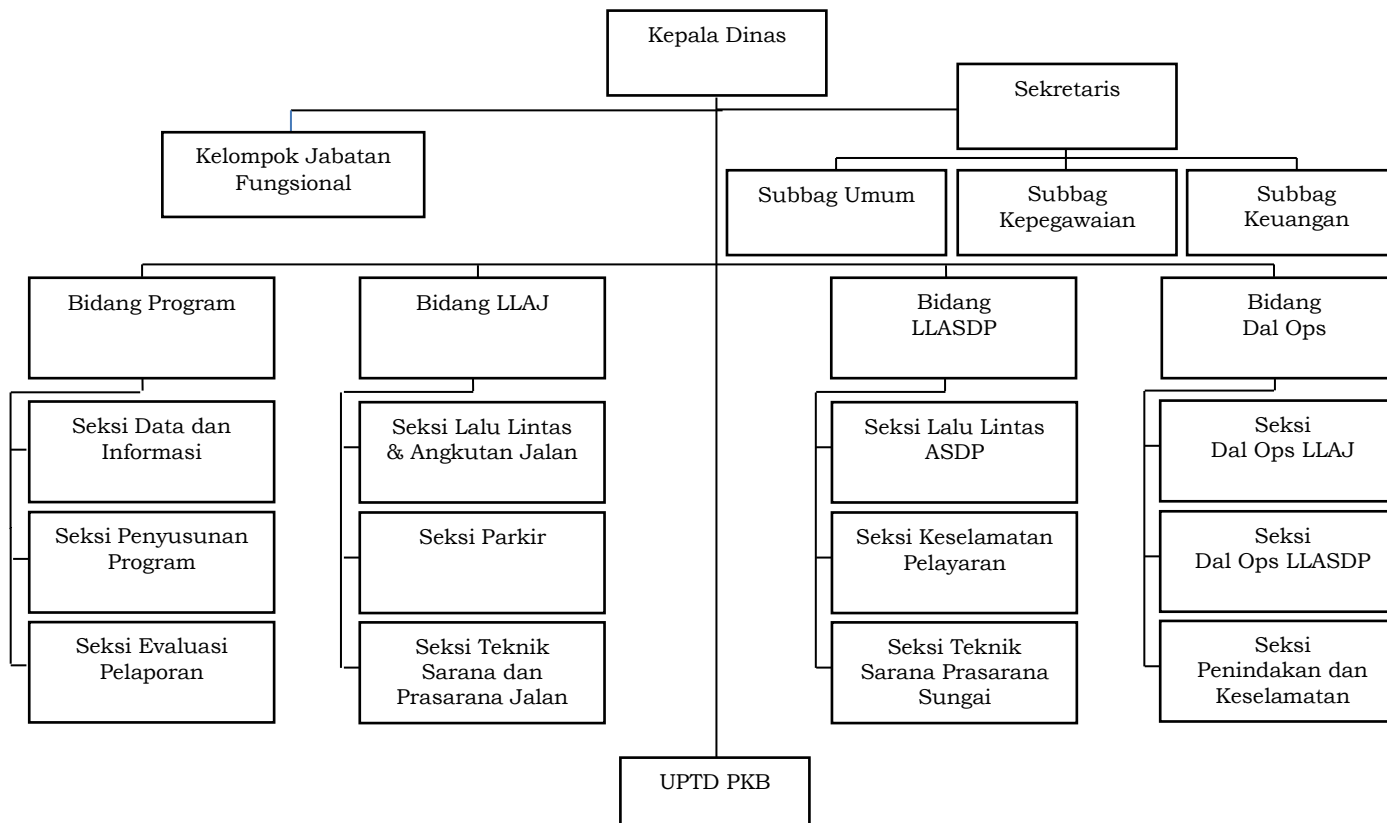
Sumber: Hasil Olahan Tim PKL OKI, 2021

Gambar 4. 6
Layout Dermaga Tulung Selapan

4.3 INSTANSI PEMBINA TRANSPORTASI

1. Struktur Organisasi

Dermaga Tulung Selapan di Kabupaten Ogan Komering Ilir adalah milik pemerintah daerah yang pengawasannya dilakukan oleh Dinas Perhubungan Kabupaten Ogan Komering Ilir. Dalam pengawasannya dilakukan dimulai pukul 08.00-16.00 yang dilakukan oleh petugas di Dermaga Tulung Selapan. Adapun struktur organisasi yang ada di Dinas Perhubungan Kabupaten Ogan Komering Ilir dapat kita lihat pada gambar dibawah ini :



Sumber : Dinas Perhubungan Kabupaten Ogan Komering Ilir, 2021

Gambar 4. 12
Struktur Organisasi Dinas Perhubungan Kabupaten Ogan Komering Ilir

2. Tugas, Fungsi dan Wewenang

1. Kepala Dinas

Kepala Dinas mempunyai tugas menyampaikan laporan mengenai hasil pelaksanaan tugas dan fungsi Dinas Perhubungan secara berkala atau sewaktu-waktu sesuai kebutuhan. Kepala Dinas harus menyusun analisis jabatan, petajabatan, analisis beban kerja, uraian tugas, standar kompetensi jabatan, dan evaluasi jabatan terhadap seluruh jabatan dilingkungan Dinas Perhubungan.

2. Sub Bagian Tata Usaha

Sub bagian Tata Usaha mempunyai tugas melakukan penyusunan bahan rencana, program dan anggaran, urusan tata usaha, rumah tangga, kepegawaian, keuangan, hukum dan hubungan masyarakat, serta evaluasi dan pelaporan.

3. Seksi Sarana dan Prasarana Transportasi Jalan

Seksi Sarana dan Prasarana Transportasi Jalan mempunyai tugas melakukan penyusunan bahan pembangunan, pemeliharaan peningkatan, penyelenggaraan, dan pengawasan terminal penumpang tipe A, terminal barang, Unit Pelaksanaan Penimbangan Kendaraan Bermotor (UPPKB), pelaksana kalibrasi peralatan pengujian berkala kendaraan bermotor, pelaksanaan pemeriksaan fisik rancang bangun sarana angkutan jalan, serta pengawasan teknis sarana lalu lintas dan angkutan jalan di jalan nasional dan pengujian berkala kendaraan bermotor dan industrika roseri.

4. Seksi Lalu Lintas dan Angkutan Jalan

Seksi Lalu Lintas dan Angkutan Jalan mempunyai tugas melakukan penyusunan bahan manajemen dan rekayasa lalu lintas di jalan nasional, pengawasan angkutan orang lintas batas negara dan/atau antar kota antar provinsi, angkutan orang tidak dalam trayek, dan angkutan barang, penyidikan dan pengusulan sanksi administrasi terhadap pelanggaran peraturan perundang-undangan di bidang lalu lintas dan angkutan jalan, peningkatan kinerja dan keselamatan lalu lintas dan angkutan jalan, serta pengawasan tarif angkutan jalan.

5. Seksi Transportasi Sungai, Danau dan Penyeberangan

Seksi Transportasi Sungai, Danau dan Penyeberangan mempunyai tugas melakukan penyusunan bahan pembangunan, pemeliharaan, peningkatan, penyelenggaraan, dan pengawasan pelabuhan penyeberangan, pengaturan, pengendalian dan pengawasan angkutan sungai, danau dan penyeberangan, penjamin keamanan dan ketertiban, penyidikan dan pengusulan sanksi administratif terhadap pelanggaran peraturan perundang-undangan di bidang lalu lintas dan angkutan sungai, danau, dan penyeberangan, peningkatan kinerja dan keselamatan lalu lintas dan angkutan, pelayanan jasa kepelabuhanan, pengusulan dan pemantauan tarif dan penjadwalan angkutan sungai, danau, dan penyeberangan.

6. Kelompok Jabatan Fungsional

Kelompok Jabatan fungsional mempunyai tugas melakukan kegiatan sesuai dengan jabatan fungsional masing-masing berdasarkan ketentuan peraturan perundang-undangan.

7. Satuan Pelayanan

Satuan Pelayanan merupakan satuan tugas yang bertanggung jawab kepada Kepala Dinas, serta melaksanakan tugas berdasarkan penugasan yang diberikan oleh Kepala Dinas.

4.4 PRODUKTIVITAS ANGKUTAN

1. Produktivitas Tahunan

Data produktivitas tahunan untuk kedatangan dan keberangkatan *speedboat* serta kedatangan dan keberangkatan penumpang di Dermaga Tulung Selapan ini didapat dari Dinas Perhubungan Kabupaten Ogan Komering Ilir dapat dilihat pada tabel dibawah ini:

Tabel 4. 12
Produktivitas Tahunan Dermaga Tulung Selapan

Tahun	Kapal		Penumpang	
	Berangkat	Datang	Berangkat	Datang
2016	5.253	5.252	33.818	36.207
2017	5.841	5.841	38.535	38.235
2018	6.154	6.155	40.236	40.204
2019	6.484	6.848	42.357	42.327
2020	6.832	6.831	44.591	44.561
Jumlah	30.564	30.927	199.537	201.534

Sumber : Dinas Perhubungan Kabupaten Ogan Komering Ilir, 2021

2. Produktivitas Harian

Data produktivitas harian untuk turun dan naik penumpang serta kedatangan dan keberangkatan *speedboat* di Tulung Selapan ini didapatkan dengan cara melakukan survey selama 15 hari dengan interval waktu 10 menit. Adapun data produktivitasnya dapat kita lihat pada tabel berikut:

Tabel 4. 13
Produktivitas Harian Di Tulung Selapan

Tanggal	Jumlah Keberangkatan Penumpang	Jumlah Kedatangan Penumpang
17 Mei 2021	9	8
18 Mei 2021	10	7
19 Mei 2021	9	8
20 Mei 2021	8	9
21 Mei 2021	8	7
22 Mei 2021	8	8
23 Mei 2021	8	8
24 Mei 2021	11	7
25 Mei 2021	7	10
26 Mei 2021	7	9
27 Mei 2021	7	7
28 Mei 2021	7	7
29 Mei 2021	7	8
30 Mei 2021	8	8
31 Mei 2021	7	10
Jumlah	119	121

Sumber: Hasil Survey Tim PKL Oki, 2021

4.5 PERMASALAHAN

Semua kapal yang beroperasi di Tulung Selapan tidak dilengkapi dengan alat keselamatan yang sesuai dengan aturan yang berlaku. Hal ini disebabkan karena kurangnya pengetahuan dari operator kapal tentang pentingnya alat keselamatan di atas kapal. Oleh sebab itu, alat keselamatan yang ada di kapal dapat mengantisipasi keadaan yang tidak diinginkan.

Dari data perlengkapan kapal yang beroperasi di Tulung Selapan bahwa :

1. Kapal tidak dilengkapi peralatan keselamatan meliputi :
 - a. Baju Penolong (Lifejacket)
 - b. Pelampung Penolong (Lifebuoy)
 - c. Pemadam Kebakaran (Fire Bucket)
 - d. Peluit
2. Faktor-faktor yang mempengaruhi operator kapal tidak melengkapi peralatan keselamatan
3. Bagaimana penempatan peralatan keselamatan agar pengguna jasa dapat menggunakan alat keselamatan mudah dijangkau.

Tabel 4.14 Data Kecelakaan Kapal Di Kabupaten Ogan Komering Ilir

No	Nama Nakhoda	Nama Kapal	Jenis Kapal	Tgl Kecelakaan	Jumlah				Jenis Kecelakaan
					Jumlah	Nama	Umur	Keterangan	
1	Samsul	Semoga Jaya	Speedboat	06 Maret 2016	1	Dea	16	Meninggal	Terbalik
2	Den	Kalfin	Speedboat	05 Juni 2016	-	Mega	38	Terbentur	Tabrakan
3	Hendrik	Semoga Bahagia	Speedboat	23 Agts 2017	1	Mursinah	56	Luka JahitanKepala	Jatuh didekat Dermaga Sandar
4	Alex	3 Saudara	Speedboat	17 Sept 2018	1	Bagus	30	Luka Ringan	Terbalik
5	Jon	Buah Hati	Speedboat	19 Feb 2019	1	Juliana	26	Sakit Perut (Hamil)	Jatuh dari Kapal
6	Samsul	My Family	Speedboat	11 Juni 2019	-	-	-	-	Terbalik
7	Panjul	Rimba Kuningan	Speedboat	07 Okt 2019	1	Ersi	47	Meninggal	Terbalik
8	Anwar	Bukit Batu	Speedboat	02 Maret 2020	1	Krisna	28	Benturan keras pada perut sebelah kanan	Tabrakan

Sumber: Dinas Perhubungan Kabupaten Ogan Komering Ilir, 2021

Dari tabel diatas diketahui bahwa terjadi kecelakaan pada speedboat salah satu penyebabnya dikarenakan penumpang tidak menggunakan perlengkapan keselamatan pada saat berlayar serta operator kapal/pemilik kapal yang tidak menyediakan alat keselamatan diatas kapal. Berikut merupakan data perlengkapan alat keselamatan pada *speedboat* yang beroperasi di Tulung Selapan.

Tabel 4.15 Data Perlengkapan Peralatan Keselamatan

No	Nama Kapal	Alat Keselamatan			
		Lifejacket	Pelampung	Pemadam Kebakaran	Peluit
(1)	(2)	(3)	(4)	(5)	(6)
1	Buah hati	-	-	-	-
2	Buah hati II	-	-	-	-
3	3 Saudara	-	-	-	-
4	Lenykah besoma	-	-	-	-
5	Hayla dhelfi	-	-	-	-
6	Mandy	-	-	-	-
7	Empuh sanly	-	-	-	-
8	Jihan	-	-	-	-
9	Bery & jeki	-	-	-	-
10	Tiga putri	-	-	-	-
11	Taxi boat conek	-	-	-	-
12	Oka barokah	-	-	-	-
13	Ranes	-	-	-	-
14	2 putra 2 putri	-	-	-	-
15	Naura	-	-	-	-
16	Naifah & teanta	-	-	-	-
17	Lia & tegar	-	-	-	-
18	Bukit berkah	-	-	-	-
19	Hiara	-	-	-	-
20	Dedet taxi	-	-	-	-
21	Mimpi terindah	-	-	-	-
22	Bujang telang	-	-	-	-
23	Bunga indah	-	-	-	-
24	Bukit Batu Internusa	-	-	-	-
25	Rilona	-	-	-	-
26	Putri wakila	-	-	-	-
27	Lupia sania	-	-	-	-
28	4 saudara	-	-	-	-
29	Bany mandira	-	-	-	-
30	Alnisa	-	-	-	-
31	Bapak jihan	-	-	-	-
32	Dolor gale	-	-	-	-
33	Anggik Anggala	-	-	-	-
34	Gemilang Mandi	-	-	-	-
35	Anugrah Ilahi	-	-	-	-
36	4 Putri	-	-	-	-
37	Gemilang Dunia	-	-	-	-

Sumber: Hasil Survei Tim PKL Oki, 2021

